













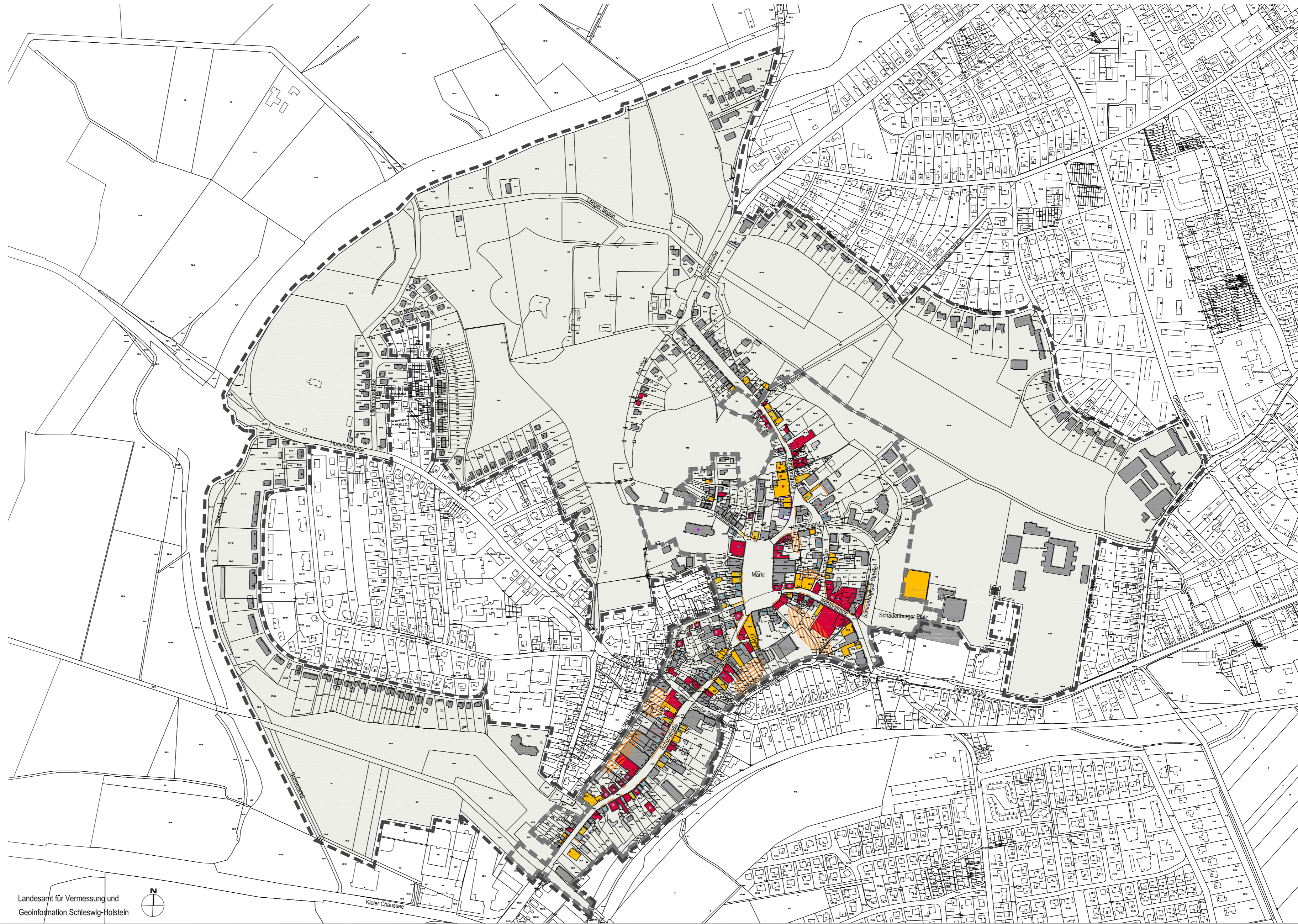


Legende

-  Gebäude mit gutem baulichen Zustand
-  Nebengebäude
-  Denkmalgeschützte Gebäude Sachgesamtheit
-  Denkmalgeschützte Gebäude Mehrheit von baulichen Anlagen
-  Denkmalgeschützte Gebäude Bauliche Anlagen
-  Stadtbildprägende Gebäude
-  Abgrenzung Untersuchungsgebiet
-  Abgrenzung Kernbereich
-  mittlerer Modernisierungs-/ Instandsetzungsbedarf
-  hoher Modernisierungs-/ Instandsetzungsbedarf
-  Überformte / unmaßstäbliche Fassadengestaltung
-  städtebaulich nicht integrierte Gebäude
-  Leerstand
-  Hinterhofansichten
-  Fehlende Raumkante
-  Gebäude nicht mehr vorhanden



Landesamt für Vermessung und Geoinformation Schleswig-Holstein



Stadt Oldenburg i.H.
 Markt 1
 Fachdienst Bauen
 23758 Oldenburg i.H.



Stand: 27.11.2018
 Erhebung vom 16.08.2017

TOLLERORT
 entwickeln & beteiligen
 Palmallee 96 | 22767 Hamburg
 040 3861 5595 | mail@tollerort-hamburg.de
 www.tollerort-hamburg.de

cappel + kranzhoff
 stadtentwicklung und planung gmbh
 Palmallee 96 | 22767 Hamburg
 040 380 375 670 | mail@ck-stadtplanung.de
 www.ck-stadtplanung.de